

**Agenzia del Territorio
CATASTO FABBRICATI
Ufficio Provinciale di
Vercelli**

Dichiarazione protocollo n. VC0011184 del 17/02/2005

Planimetria di u.i.u. in Comune di Guardabosone

Via Cavour

civ. 29

Identificativi Catastali:

Sezione:
Foglio: 502
Particella: 608
Subalterno:

Compilata da:
Gramegna Marco
Iscritto all'albo:
Geometri

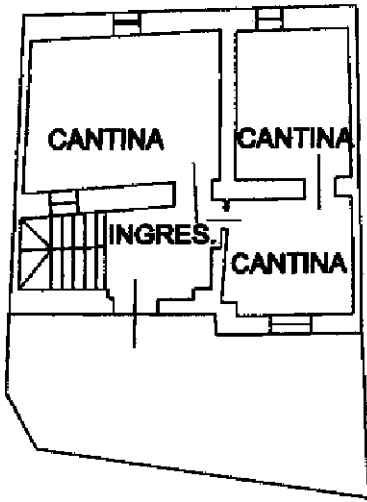
Prov. Novara

N. 2539

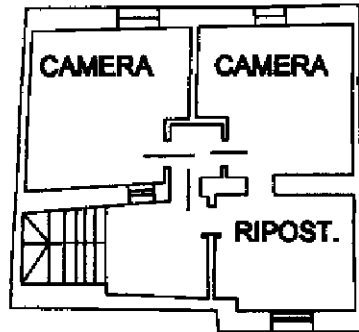
Scheda n. 1

Scala 1:200


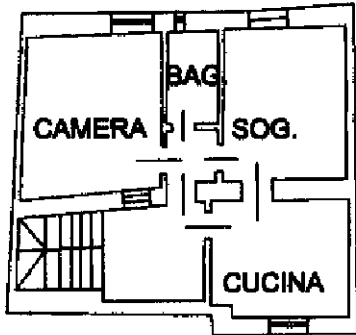
PIANO TERRENO h = 2.90



PIANO PRIMO h = 2.80



PIANO SECONDO h = 2.70



Catasto dei Fabbricati - Situazione al 20/02/2019 - Comune di GUARDABOSONE (E237) - < Foglio: 7 - Particella: 608 - Subalterno: 1 >
VIA CAVOUR n. 29 piano: T-1-2;

Ultima planimetria in atti